




<div><div>PLAN DE ORDENAMIENTO ZONAL</div><div>CARRERA 38 - CORDIALIDAD</div><div>ALCALDÍA DE BARRANQUILLA</div><div>Soy BARRANQUILLA</div><div>MAPAS DE FORMULACIÓN</div><div>SECRETARÍA DISTRITAL DE PLANEACIÓN</div></div>	<div><div>SISTEMA DE ESPACIO PÚBLICO</div><div><div>CONVENCIONES</div><div><div>Área Plan Zonal</div><div>Perímetro urbano</div><div>Límite Distrital</div><div>Límite municipal</div><div>Cuerpos de agua</div><div>Arroyos</div><div>Vías principales</div><div>Áreas desarrolladas</div><div>Suelo de Protección</div></div><div><div>LEYENDA</div><div><div>Planes Parciales</div><div>Macroproyecto</div><div>Ciclorutas proyectadas</div><div>Parques proyectados</div><div>Parques</div><div>Zonas verdes</div><div>Glorietas y separadores</div><div>Canchas</div><div>Espacio Público Planes Parciales y Macroproyecto</div></div></div></div></div>	<div><div>DECRETO No. 0000 de 2021</div><div>FECHA: 00 de junio</div><div><div>FUENTE INFORMACIÓN</div><div>CARTOGRÁFICA</div><div>- Secretaría Distrital de Planeación: 2021</div><div>- CRA: 2017</div><div>- Gerencia de Gestion Catastral: 2020</div></div><div>OBSERVACIONES</div></div>	<div><div>INFORMACIÓN DE REFERENCIA</div><div>Sistema de referencia: MAGNA - SIRGAS</div><div>Proyección: Transversa de Mercator</div><div>Datum: MAGNA_ATL_BARRANQUILLA</div><div>Elipsoide: CGS_ATL_Barranquilla</div><div>Falso Este: 917.264,4</div><div>Falso Norte: 1.699.839,9</div><div>Latitud de Origen: 10,923183</div><div>Origen: Central</div><div>Factor de Escala: 1</div><div>Unidad lineal: Metros</div><div><div>ELABORÓ</div><div>Secretaría Distrital de Planeación</div><div>Junio de 2021</div></div></div>	<div><div>LOCALIZACIÓN</div><div><div>ÁREA METROPOLITANA</div><div></div><div><div>DISTRITO - LOCALIDADES</div><div></div></div></div></div>	<div><div>ESCALA DE IMPRESIÓN</div><div>1:15,000</div><div>0 200 400 600 800 1,000 Mts</div><div><div>SISTEMA DE ESPACIO PÚBLICO</div><div>FORMULACIÓN</div><div>POZ CARRERA 38 CORDIALIDAD</div><div>MAPA N°</div><div>F-05</div></div></div>
--	---	---	--	--	--